

INFORME DE MONITOREO DE MEDIOS*

Fecha: 27/04/2022

Semana N° 17

Coordinación de Vigilancia Epidemiológica

*Vigilancia basada en eventos de interés epidemiológico mediante el monitoreo de medios abiertos de comunicación locales y nacionales.

Reporte de eventos:

Amenaza	Tema	Medio	Fecha	Resumen	Liga	Prioridad
Biológico	Vacunación Covid-19 en menores de 12 a 14 años	El Sol de Cuernavaca	27 abril 2022	En Morelos serán 101,641 menores de 12 a 14 años los que podrán ser vacunados contra la Covid-19 , confirmó el Secretario de Salud, Marco Antonio Cantú Cuevas , al referir que se propondrá que los operativos se sigan llevando a cabo tal como hasta ahora para garantizar tanto la red de frío como el arribo de los menores.	https://www.elsoldecuernavaca.com.mx/locas/salud-alista-vacunacion-para-menores-de-12-a-14-anos-8194813.html	Bajo
Violencia	Morelos primer lugar en feminicidios	El Sol de Cuernavaca	26 abril 2022	En 2021, Morelos concluyó en primer lugar a nivel nacional en los delitos de secuestro y robo a banco, de acuerdo a las estadísticas en el primer trimestre de este 2022, así lo informó el Roberto Salinas, director del Centro de Investigación Morelos Rinde Cuentas, en base a los datos del Secretariado Ejecutivo del Sistema Nacional de Seguridad Pública.	https://www.elsoldecuernavaca.com.mx/policiaciaca/el-estado-es-primero-lugar-en-feminicidios-secuestros-y-robo-de-bancos-morelos-rinde-cuentas-8197158.html	Bajo
Biológico	Covid-19 a un estado endémico	Diario de Morelos	27 abril 2022	México cumplió ya tres meses con una reducción sostenida de casos COVID19, por lo que el subsecretario de Salud, Hugo López-Gatell considera que el país transita actualmente a un 'estado endémico' de la pandemia por coronavirus, pero ¿a qué se refiere con esto?	https://www.diariode-morelos.com/noticias/gatell-asegura-que-mexico-transita-una-endemia-por-covid19-qu-significa	Bajo
Lluvias	Prevención de inundaciones	Diario de Morelos	27 abril 2022	El Gobernador Cuauhtémoc Blanco sostuvo una reunión con Laura Velázquez Alzúa, titular de la Coordinación Nacional de Protección Civil (CNPC), en la que establecieron un trabajo de prevención conjunto ante la próxima temporada de lluvias, que oficialmente inicia el 15 de mayo de 2022.	https://www.diariode-morelos.com/noticias/se-prepara-morelos-para-las-lluvias-se-re-ne-gobernador-continuar-de-pc-federal	Bajo
Biológico	Salmonella Typhi en agua de garrafón Ciel	Diario de Morelos	27 abril 2022	"Ya uno no tiene la confianza de tomar el agua potable de la llave, y por eso, como muchos cuernavacenses, compro agua de garrafón (Ciel, purificada); pero para mi sorpresa esta misma afectó la salud de mis dos nietos, de 8 y 10 años de edad; después de beberla contrajeron la bacteria de la salmonelosis", denunció.	https://www.diariode-morelos.com/noticias/acusan-bacterias-en-agua-de-garrafn	Bajo
Lluvias	Afectaciones por lluvias	Diario de Morelos	27 abril 2022	Esta tarde se registraron fuertes lluvias en varias zonas de Cuernavaca y la zona conurbada, registrándose afectaciones en Av. Morelos con tránsito lento, por otro lado, en Lomas de Ahuatlán una pipa de gas chocó con una camioneta.	https://www.diariode-morelos.com/noticias/fuertes-lluvias-y-encharcamientos-en-varios-puntos-de-cuernavaca	Bajo
Accidente	Riesgo por posible colapso de barda	Diario de Morelos	27 abril 2022	Más de 60 alumnos y sus profesores de la escuela pre-escolar 'Ramiro Quintero Bahena', ubicada en el municipio de Yautepec, tomaron clases en la vía pública, ante el riesgo de que se colapsen algunas de las bardas de esa escuela.	https://www.diariode-morelos.com/noticias/alertan-por-posible-colapso-de-barda-en-un-jard-n-de-ni-os-en-morelos	Bajo
Lluvias	Prevención de desborde de río Yautepec	Diario de Morelos	27 abril 2022	Inician trabajos de desazolve de río Yautepec y barrancas que conectan hacia municipios del sur de la entidad, con el objetivo de prevenir riesgos de inundación en el siguiente temporal.	https://www.diariode-morelos.com/noticias/previene-desbordamiento-de-r-o-en-yautepec	Bajo



<http://ssm.gob.mx>



Servicios de Salud Morelos



@MorelosSalud

Callejón Borda N°3 Col. Centro C.P. 62000
Teléfono (777) 312 62 31 / 314 33 36 ext. 222

**Calle Gómez Azcárate No. 205, Col. Lomas de la Selva
C.P. 62270, Cuernavaca, Morelos. Tel.: 777 102 25 56**

Amenaza	Tema	Medio	Fecha	Resumen	Liga	Prioridad
Biológico	Rezago de cobertura BCG	La Unión	27 abril 2022	México busca proveedores de la vacuna BCG contra la tuberculosis meníngea, para reducir el rezago de la cobertura de vacunación del cuadro básico, que se agudizó durante la pandemia, señaló Ricardo Cortés Alcalá, director general de Promoción de la Salud de la Secretaría de Salud del gobierno federal.	https://launion.com.mx/morelos/sociedad/noticias/204917-buscan-proveedor-de-vacuna-contra-la-tuberculosis-meningea.html	Bajo
Biológico	Municipios con riesgo de contagio Covid-19	La Unión	27 abril 2022	Aunque los contagios de covid-19 siguen disminuyendo en todo el estado, todavía cuatro municipios de la región surponiente cuentan con colonias consideradas como "de alto riesgo" de contagio de dicha enfermedad.	https://launion.com.mx/morelos/zona-sur/noticias/204929-cuatro-municipios-del-poniente-aun-mantienen-alto-riesgo-de-contagio-de-covid.html	Bajo
Biológico	Influenza AH7N3	Lo de Hoy	27 abril 2022	Ante el brote de influenza aviar AH7N3 registrado en Estados Unidos de América y que ha afectado aves, el Servicio Nacional de Sanidad, Inocuidad y Calidad Agroalimentaria (Senasica) confirmó la presencia de influenza aviar de alta patogenicidad (IAAP) en Coahuila.	https://morelos.lodehoy.com.mx/estado/2022/04/26/13237/se-reporta-influenza-aviar-en-coahuila-en-morelos-se-aplica-protocolo	Bajo



<http://ssm.gob.mx>



Servicios de Salud Morelos



@MorelosSalud

Callejón Borda N°3 Col. Centro C.P. 62000
Teléfono (777) 312 62 31 / 314 33 36 ext. 222

**Calle Gómez Azcárate No. 205, Col. Lomas de la Selva
C.P. 62270, Cuernavaca, Morelos. Tel.: 777 102 25 56**

INFORME DE RIESGOS METEOROLÓGICOS

Fecha: 27/04/2022

Semana N° 17

Coordinación de Vigilancia Epidemiológica

Fuente: Servicio Meteorológico Nacional de México, CONAGUA.

SE MANTIENEN CONDICIONES PARA TORMENTAS PUNTUALES MUY FUERTES EN CHIAPAS Y TABASCO

Este día, el **frente Núm. 45** se extenderá en el norte del Golfo de México y dejará de afectar el territorio nacional. Por otra parte, un **canal de baja presión** sobre el norte y centro del país, en interacción con inestabilidad en niveles altos de la atmósfera y la entrada de humedad de ambos océanos, ocasionarán chubascos y lluvias puntuales fuertes en dichas regiones, ráfagas de viento en el norte de la República Mexicana, además de condiciones para la formación de torbellinos en zonas de Coahuila, Nuevo León y Tamaulipas. Un **segundo canal de baja presión** en el sureste del país asociado con la entrada de humedad del Golfo de México y Mar Caribe, generarán chubascos y lluvias fuertes en la región mencionada, además de la Península de Yucatán. Todas las lluvias estarán acompañadas de descargas eléctricas y posible caída de granizo. También, persistirá ambiente caluroso a muy caluroso sobre el noroeste, occidente, sur y sureste del territorio mexicano, incluida la Península de Yucatán.

Intervalo de chubascos (5-25mm):


Tamaulipas, San Luis Potosí, Zacatecas, Aguascalientes, Jalisco, Guerrero, Guanajuato, Querétaro, Hidalgo, Estado de México, Ciudad de México, Tlaxcala, Puebla, **Morelos** y Yucatán.

Temperaturas Máximas de 35-40 °C:

Sonora, Zacatecas (sur), Colima, **Morelos**, Oaxaca (costa), Chiapas (costa), Campeche y Yucatán.

Pronóstico en región Mesa Central:

Cielo nublado la mayor parte del día, bancos de niebla por la mañana en zonas altas de la región y por la tarde lluvias e intervalos de chubascos con descargas eléctricas y granizo en zonas de Querétaro, Guanajuato, Hidalgo, Tlaxcala y Puebla. Ambiente fresco por la mañana y frío en zonas montañosas. Por la tarde, ambiente de templado a cálido. Viento del este y noreste de 10 a 25 km/h con rachas de hasta 40 km/h.



<http://ssm.gob.mx>



Servicios de Salud Morelos



@MorelosSalud

Callejón Borda N°3 Col. Centro C.P. 62000
Teléfono (777) 312 62 31 / 314 33 36 ext. 222

**Calle Gómez Azcárate No. 205, Col. Lomas de la Selva
C.P. 62270, Cuernavaca, Morelos. Tel.: 777 102 25 56**

INFORME DE MONITOREO VOLCÁNICO Y SISMOLÓGICO

Fecha: 27/04/2022

Semana N° 17

Coordinación de Vigilancia Epidemiológica

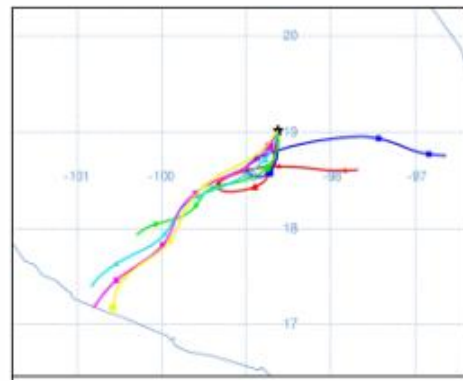
Fuente: Servicio Sismológico Nacional, UNAM. / Centro nacional de Prevención de Desastres (CENAPRED)-SEGOB, SENEAM-SCT y NOAA.

En las últimas 24 horas, mediante los sistemas de **monitoreo del volcán Popocatepetl**, se detectaron **13 exhalaciones de baja intensidad, acompañadas de vapor de agua y gas**. Durante la mañana y al momento de este reporte **se observa una emisión de baja altura compuesta de gases volcánicos y vapor de agua, que se dispersa hacia el suroeste**.

NIVEL DE ALERTA	SEMAFORO	AMARILLO-FASE 2	RECOMENDACIONES PARA LA FASE AMARILLO FASE 2
	<p>El volcán presenta incremento en su actividad, con explosiones esporádicas:</p> <ul style="list-style-type: none"> Pluma continua de vapor de agua y gas. Caída de ceniza leves a moderadas en poblaciones cercanas. Lanzamiento de fragmentos incandescentes y posibilidad de flujos piroclásticos de corto alcance asociado a las explosiones. Crecimiento y destrucción de domos de lava. Flujos de lodo o escombros de corto alcance. 		
			<ol style="list-style-type: none"> Continuar con el radio de seguridad de 12 km, por lo que la permanencia en esa área no está permitida. Controlar el tránsito entre Santiago Xalitlintla y San Pedro Nexapa, vía Paso de Cortés. A las autoridades de Protección Civil, mantener sus procedimientos preventivos, de acuerdo con sus planes operativos. A la población se le recomienda eleva la atención a los avisos de las autoridades de su localidad y se exhorta a no acercarse al volcán, y mucho menos al cráter. Mantenerse fuera de cañadas ante posibles flujos de lodo, principalmente en temporada de lluvias.

PRONOSTICO DE CAIDA DE CENIZA

En caso de una exhalación de ceniza volcánica, **el pronóstico de trayectoria hacia el sur y sur-suroeste, cambiando algunas al este y este-sureste**, (simulando exhalación cada hora en las próximas 6 horas) a su paso por la zona oeste y suroeste del estado de Puebla; **zona noreste, este, centro, sureste, sur y suroeste del estado de Morelos** y zona norte del estado de Guerrero, **para las primeras 12 horas de pronóstico**, (14:00 a las 02:00 hora local). Posteriormente **para las últimas 12 horas de pronóstico**, (02:00 a las 14:00 hora local del día siguiente), continuarán sobre la zona norte, centro y sur-suroeste del estado de Guerrero; **zona suroeste, centro-sureste, este del estado de Morelos**; zona oeste, oeste-suroeste, centro, centro sur y este del estado de Puebla y zona centro del estado de Veracruz.



SISMOS	<p>Se registró sismo de magnitud de 4.8 grados Richter, a las 06:01:29 hrs con localización del epicentro a 42 km al suroeste de S Pedro Pochutla, Oaxaca.</p> <p>NO PERCIBIDO EN EL ESTADO DE MORELOS.</p>	
	<p>REPORTE DE DAÑOS A LA POBLACION</p> <p>PROTECCIÓN CIVIL</p> <p>Sin reporte de daños a la población ni a la infraestructura en salud.</p>	



<http://ssm.gob.mx>



Servicios de Salud Morelos



@MorelosSalud

Callejón Borda N°3 Col. Centro C.P. 62000
Teléfono (777) 312 62 31 / 314 33 36 ext. 222

**Calle Gómez Azcárate No. 205, Col. Lomas de la Selva
C.P. 62270, Cuernavaca, Morelos. Tel.: 777 102 25 56**

INFORME DE MONITOREO DE TEMPERATURAS Y CALIDAD DEL AIRE

Fecha: 27/04/2022

Semana N° 17

Coordinación de Vigilancia Epidemiológica

Fuente: Comisión Estatal de Agua (CEAGUA)



PRONOSTICO DE TEMPERATURAS POR MUNICIPIO

TEMPERATURAS MÁXIMAS Y MÍNIMAS, ULTIMAS 24 HRS

Municipio	Min.	Max.	Municipio	Min.	Max.	Mínimas	Máximas
Amacuzac	17°	40°	Tepalcingo	18°	38°	Huitzilac 08° 26°	Tlaquiltenango 19° 40°
Cuautla	19°	35°	Ayala	18°	39°	Tetela del Volcán 10° 21°	Jojutla 18° 40°
Jiutepec	16°	34°	Huitzilac	08°	26°	Totolapan 13° 24°	Axochiapan 17° 39°
Temixco	17°	37°	Tepoztlán	17°	37°	Ocuituco 12° 23°	Zacatepec 20° 32°
Tlaltizapan	18°	38°	Zacualpan	13°	30°		
Axochiapan	17°	39°	Tlalquiltenango	19°	40°		
Cuernavaca	15°	31°	Puente de Ixtla	18°	39°		
Jojutla	18°	40°					



CALIDAD DEL AIRE

ÍNDICE AIRE Y SALUD

NIVEL DE RIESGO ASOCIADO

RECOMENDACIONES

GRUPOS SENSIBLES

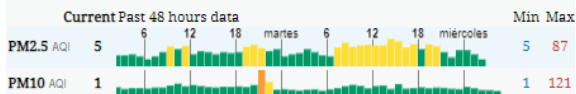
PARA TODA LA POBLACIÓN

Estación de Monitoreo Cuernavaca Centro, Morelos

14

Bueno

Updated on Wed. 6:00
Primary pollutant: o3



Bajo

Se considera que el riesgo es mínimo.

Disfruta las actividades al aire libre.



<http://ssm.gob.mx>



Servicios de Salud Morelos



@MorelosSalud

Callejón Borda N°3 Col. Centro C.P. 62000
Teléfono (777) 312 62 31 / 314 33 36 ext. 222

Calle Gómez Azcárate No. 205, Col. Lomas de la Selva
C.P. 62270, Cuernavaca, Morelos. Tel.: 777 102 25 56

INFORME DE MONITOREO EPIDEMIOLÓGICO

Fecha: 27/04/2022

Semana N° 17

Coordinación de Vigilancia Epidemiológica

Fuente: Jurisdicciones Sanitarias del estado de Morelos.

JURISDICCION SANITARIA I:

☞ SIN EVENTOS EXTRAORDINARIOS.

JURISDICCION SANITARIA II:

☞ SIN EVENTOS EXTRAORDINARIOS.

JURISDICCION SANITARIA III:

☞ SIN EVENTOS EXTRAORDINARIOS.



<http://ssm.gob.mx>



Servicios de Salud Morelos



@MorelosSalud

Callejón Borda N°3 Col. Centro C.P. 62000
Teléfono (777) 312 62 31 / 314 33 36 ext. 222

**Calle Gómez Azcárate No. 205, Col. Lomas de la Selva
C.P. 62270, Cuernavaca, Morelos. Tel.: 777 102 25 56**